



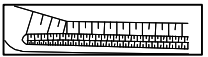



LEGENDE
 Biotop-/Nutzungstypen Prognose
 mit Angabe der Biotop- und Nutzungstypen gemäß Biotopwertliste BayKomPV

	B432	Streuobstbestände im Komplex mit intensiv bis extensiv genutztem Grünland, mittlere bis alte Ausbildung
	V62	Grünflächen und Gehölzbestände alter Ausprägung entlang von Verkehrsflächen

Sonstiges

	dauerhafte Überbauung (v.a. versiegelte Flächen, befestigte Wege, Bankette)
	Entsiegelung
	Vermessung mit aktuellen Böschungsverläufen
	Flurgrenzen mit Flurnummern